



## П Р И К А З

от 26.08.2019

№ 126-р

г. Сыктывкар

### **Об утверждении схемы размещения рекламных конструкций на территории муниципального образования муниципального района «Койгородский»**

В соответствии с частью 5<sup>8</sup> статьи 19 Федерального закона «О рекламе», Законом Республики Коми «О перераспределении отдельных полномочий в сфере рекламы между органами местного самоуправления муниципальных образований в Республике Коми и органами государственной власти Республики Коми», распоряжением Правительства Республики Коми от 27 декабря 2016 г. № 563-р приказываю:

1. Утвердить схему размещения рекламных конструкций на территории муниципального образования муниципального района «Койгородский» согласно приложению.
2. Настоящий приказ вступает в силу со дня его официального опубликования.

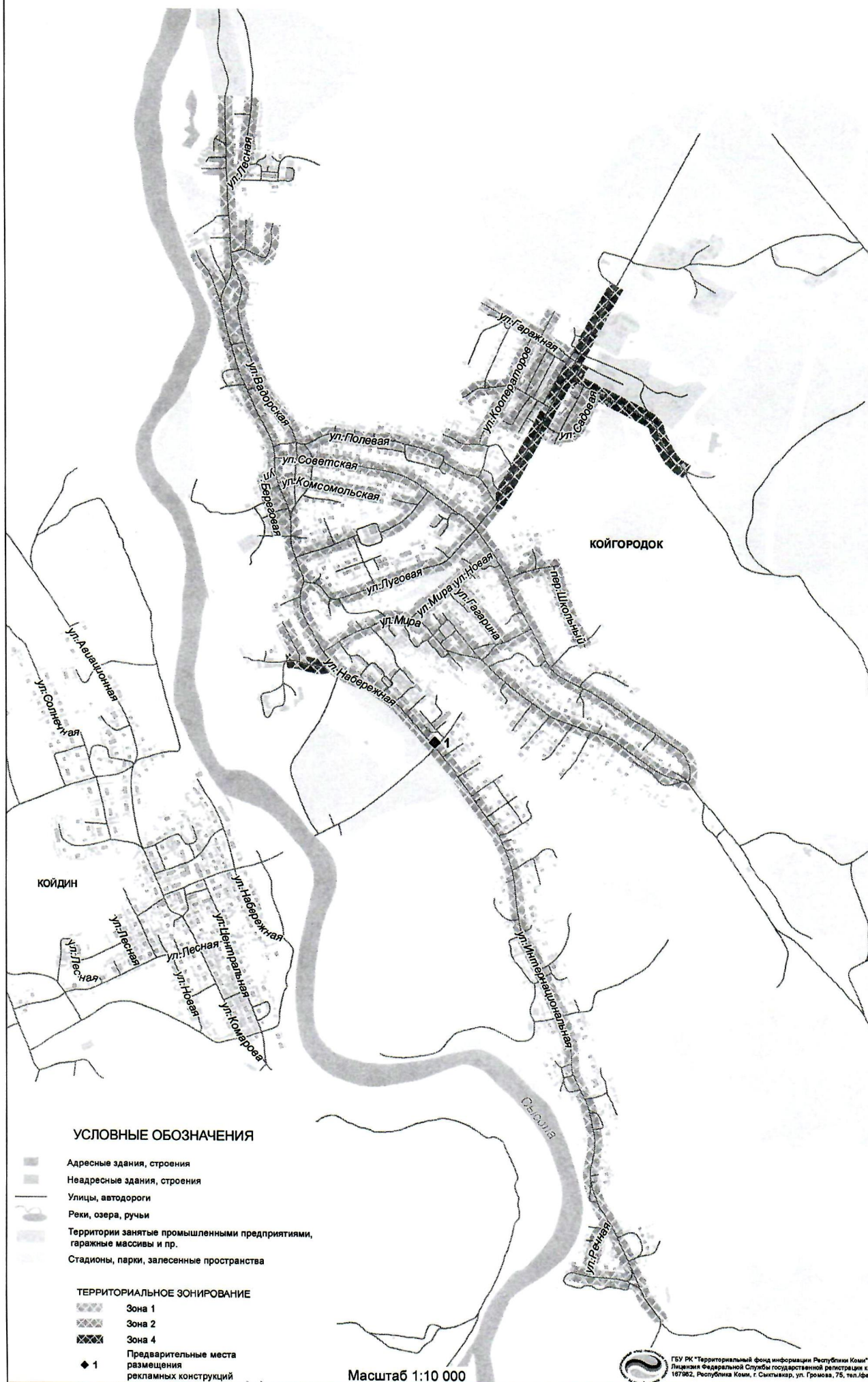
Первый заместитель Председателя  
Правительства Республики Коми –  
Руководитель Администрации  
Главы Республики Коми

М.Ю. Порядин

Утверждена  
приказом Администрации Главы  
Республики Коми  
от «26» августа 2019 г. № 126 - р  
(приложение)

Схема размещения рекламных конструкций на территории  
муниципального образования муниципального района «Койгородский»

Карта-схема размещения рекламных конструкций на территории муниципального образования муниципального района  
«Койгородский»



# УСЛОВНЫЕ ОБОЗНАЧЕНИЯ

- Адресные здания, строения
- Неадресные здания, строения
- Улицы, автодороги
- Реки, озера, ручьи
- Территории занятые промышленными предприятиями, гаражные массивы и пр.
- Стадионы, парки, зеленые пространства

## ТЕРРИТОРИАЛЬНОЕ ЗОНИРОВАНИЕ

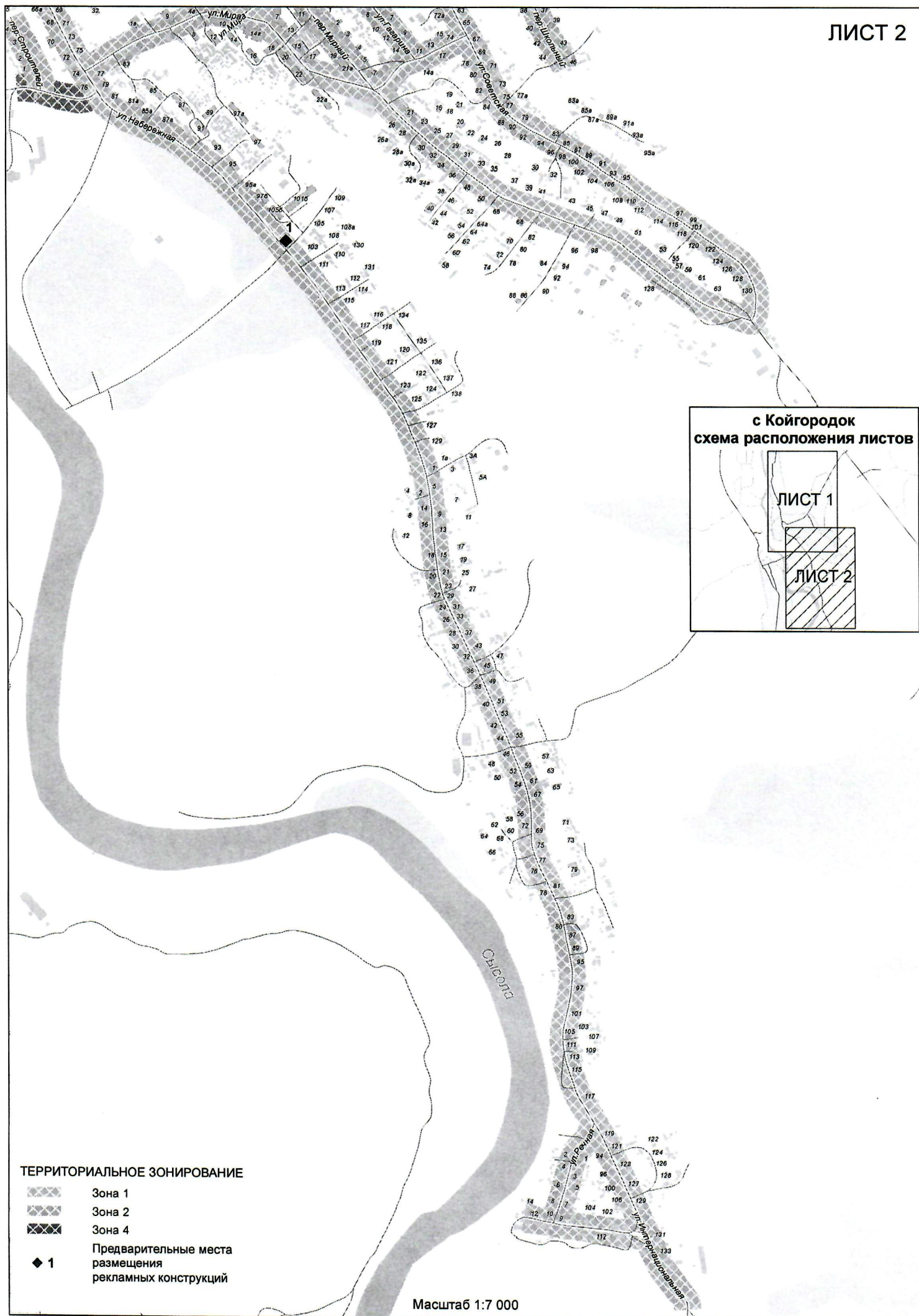
- Зона 1
- Зона 2
- Зона 4
- Предварительные места размещения рекламных конструкций

Масштаб 1:10 000







ГБУ РК "Территориальный фонд информации Республики Коми", 2019 г.  
Лицензия Федеральной Службы государственной регистрации, кадастра и картографии № 11-000270-197802, Республика Коми, г. Сыктывкар, ул. Громова, 75, тел./факс: (8212) 30-13-66, 30-13-64





ТЕРРИТОРИАЛЬНОЕ ЗОНИРОВАНИЕ

-  Зона 1
-  Зона 2
-  Зона 4
-  Предварительные места размещения рекламных конструкций

Масштаб 1:7 000

**Адресный реестр размещения рекламных мест на территории муниципального образования муниципального района  
«Койгородский»**


Номер п/п	Адрес рекламного места	Номер рекламного места по Схеме	Вид рекламной конструкции	Формат рекламной конструкции	Тип рекламной конструкции	Габаритные размеры рекламной конструкции	Расположение информационного поля относительно опоры	Количество элементов рекламной конструкции	Количество сторон рекламной конструкции	Площадь информационного поля одной стороны рекламной конструкции, кв.м	Кадастровый номер объекта недвижимости, к которому планируется присоединить рекламную конструкцию	Номер и дата выписки из ЕГРН	Собственник или законный владелец имущества к которому присоединяется рекламная конструкция	Координаты рекламного места (широта Х)	Координаты рекламного места (долгота У)
1	Койгородский район, с. Койгородок, ул. Набережная, район д. 105Б	1	Отдельно стоящая	Средний	Щит 3х4	7,0 м х 4,0 м х 0,3 м	Т-образного типа	1	2	9,99	11:02:180100 1		Государственная собственность на земельный участок не разграничена	60,44024	50,99822

Паспорта рекламных мест на территории муниципального образования района «Койгородский»

«Утверждаю»

Директор государственного казенного  
учреждения Республики Коми

«Коми реклама»



С.Н. Отдельнов

(личная подпись)

«16»

августа

2019 г.

### Паспорт рекламного места

№ 1

- |   |   |
|---|---|
| 1. Вид рекламной конструкции:   | <u>отдельно стоящая (на земельном участке)</u>  |
| 2. Формат рекламной конструкции:  | <u>Средний</u>  |
| 3. Тип рекламной конструкции:   | <u>Щит (3х4)</u>  |
| 4. Расположение информационного поля относительно опоры<br>(для отдельно стоящих щитовых рекламных конструкций) | <u>Т-образное</u><br>Т-образное, Г-образное   |
| 5. Количество элементов рекламной конструкции:  | <u>1</u>  |
| 6. Площадь информационного поля одной стороны рекламной конструкции:  | <u>12</u> кв. м.  |
| 7. Количество сторон рекламной конструкции:   | <u>2</u>  |
| 8. Размер информационного поля:   | <u>3х4</u> м.   |
| 9. Высота опоры:  | <u>4</u> м.   |
| 10. Адрес рекламного места:   | <u>Койгородский р-н, с. Койгородок, ул. Набережная, район д. 105Б</u><br>район, город, населенный пункт, адресный ориентир – дорога или улица с названием и указанием километровой разметки, точки отсчета, номеров домов |



Паспорт рекламного места № 1

- |   |   |                |
|---|---|----------------|
| 11. Координаты рекламного места   | X: 60,44023623  | Y: 50,99821834 |
| 12. Кадастровый номер недвижимого имущества, к которому присоединяется рекламная конструкция                  | 11:02:1801001   |                |
| 13. Собственник или законный владелец недвижимого имущества, к которому присоединяется рекламная конструкция: | Государственная собственность на земельный участок не разграничена                          |                |
| 14. Согласующие органы и организации:   |   |                |
| 1) АО "Коми тепловая компания"  | Согласовано,<br>вх. № 0808 от 26.06.2019<br>согласовано/не согласовано                      |                |
| 2) ПАО "МРСК Северо-Запада" "Комиэнерго"<br>ПО "ЮЭС"  | Согласовано,<br>вх. № МР2/5-51/102-52-2/5764<br>от 29.07.2019<br>согласовано/не согласовано |                |
| 3) ПАО "Ростелеком"   | Согласовано,<br>вх. № КМФ-03-10-20-58/47 от<br>24.06.2019<br>согласовано/не согласовано     |                |
| 4) ООО "СТснаб"   | Согласовано,<br>вх. № 0508-01 от 05.08.2019<br>согласовано/не согласовано                   |                |
| 5) Администрация МР "Койгородский"  | Согласовано,<br>вх. № 02-49/2114 от<br>29.07.2019<br>согласовано/не согласовано             |                |
| 6) Минимущество Республики Коми   | Согласовано,<br>вх. № 01-54/6498-02 от<br>26.07.2019<br>согласовано/не согласовано          |                |
| 7) Управление Республики Коми по охране объектов культурного наследия   | Согласовано,<br>вх. № 01/1241 от 12.08.2019<br>согласовано/не согласовано                   |                |

15. Приложения:

Дизайн-макет

Карта-схема рекламного места

Акт осмотра рекламного места на предмет соответствия требованиям ГОСТ Р 52044-2003

16. Техническое заключение о возможности размещения рекламной конструкции:

Размещение рекламной конструкции соответствует градостроительным,

размещение рекламной конструкции соответствует / не соответствует градостроительным, строительным и иным нормам и

строительным и иным нормам и правилам, определяющим требования к

правилам, определяющим требования к размещению, эксплуатации рекламных конструкций

размещению, эксплуатации рекламных конструкций

Главный эксперт

должность специалиста ГКУ РК «Коми  
реклама»

*Осипова*

подпись

Л.В. Осипова

фамилия, инициалы

"16" августа 2019 г.